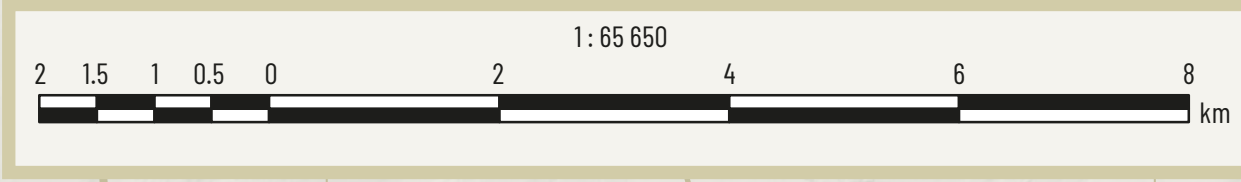


### LÉGENDE

	Wallace Frontières		Route pavée		Personnage Voie des pionniers
	Journée d'Amérique		Route de gravier		Panneau d'information
	Petite boucle de Compton				Départ / arrivée des circuits et stationnement
	Grande boucle de Compton				Vélo de montagne
	La Voie des Pionniers				Pente abrupte
	Sir Lyster				Station de réparation de vélo
	Graveleur des bois				Portion pour cyclistes expérimentés
	Grande Boucle de la Vallée - gravier				Coup de cœur
	Grande Boucle de la Vallée - raccourci				Restaurant
	Caméléon Mystic				Hébergement
	Caméléon Mystic - raccourci				Fièremment Vélo
	Circuit vélo-piétonnier Rivière aux Pins				



Suivez nous sur ces applications

Découvrez d'autres circuits et idées de séjours [tourismecoaticook.ca](http://tourismecoaticook.ca)



RIDE WITH GPS

# NOS CIRCUITS CYCLABLES

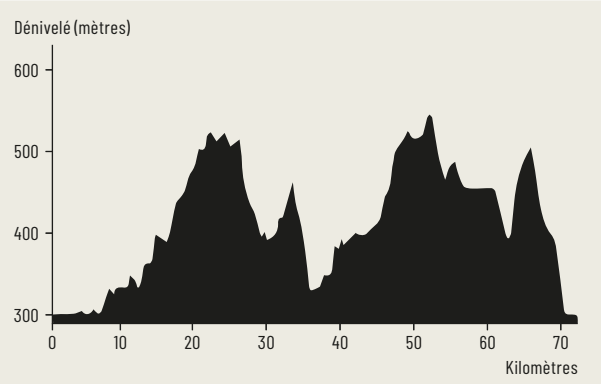
Découvrez les paysages et les attraits de la région de Coaticook à vélo. Que ce soit sur route de gravier, pavée ou sur piste cyclable, vous y trouverez assurément de quoi vous réjouir. Des parcours pour tous les goûts et tous les calibres. Bonne randonnée!

**AVIS** | Les dénivelés indiqués sont calculés à partir d'outils cartographiques sous-estimant les dénivelés. Les applications GPS utilisées par les cyclistes peuvent afficher des valeurs jusqu'à 40% supérieures.



**Wallace Frontières**  
Lieu de départ : **East Hereford**

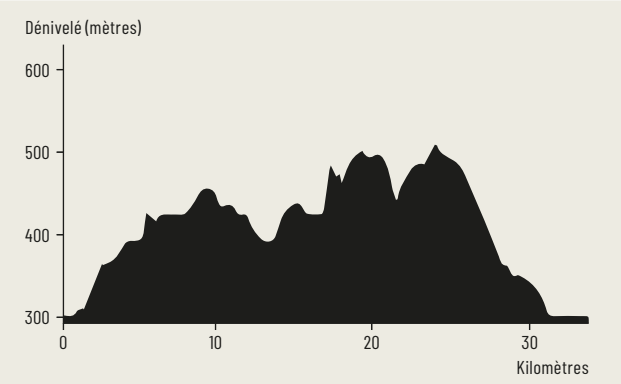
Boucle de **72,3 km** Niveau : **Intermédiaire**  
Route asphaltée : **62,1 km** Route non asphaltée : **10,2 km**  
Dénivelé total : **768 m**



Boucle transfrontalière majoritairement sur route pavée se faisant très bien en une journée, et qui vous offre un petit sentiment de dépassement grâce à une saucette dans une bourgade américaine et des vus imprégnables sur deux plans d'eau.

**Sir Lyster**  
Lieu de départ : **Coaticook**

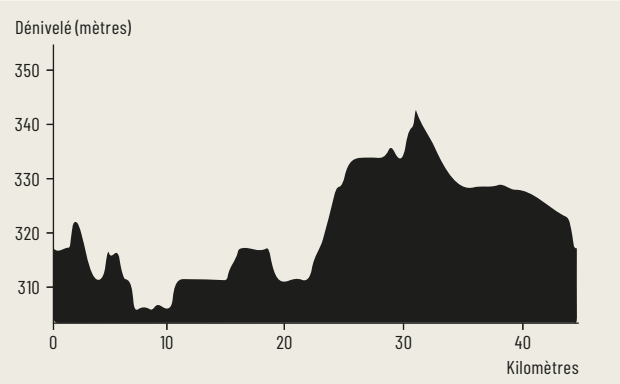
Boucle de **34,2 km** Niveau : **Intermédiaire**  
Route asphaltée : **30,5 km** Route non asphaltée : **3,7 km**  
Dénivelé total : **380 m**



Cette boucle vous donnera l'occasion d'admirer quelques-uns des plus beaux points de vue de la région en empruntant majoritairement des routes pavées. Profitez de votre passage près du Lac Lyster pour y faire saucette, ou encore pour déguster un des plats servis au Bistrot du Pinnacle!

**Waterville Gravelle**  
Lieu de départ : **Waterville**

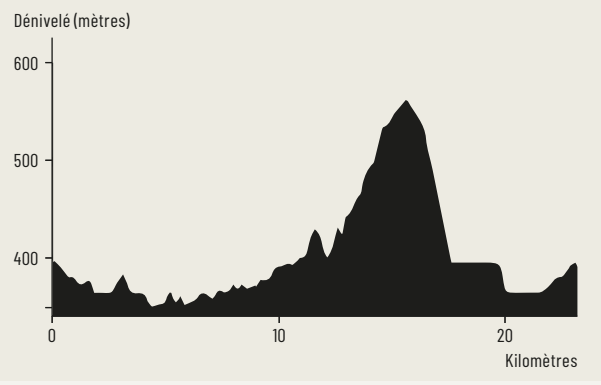
Boucle de **44,5 km** Niveau : **Facile à intermédiaire**  
Route asphaltée : **11,9 km** Route non asphaltée : **32,7 km**  
Dénivelé total : **323 m**



En empruntant cette boucle, vous passerez sur le pont couvert d'Eustis dont la construction remonte au début des années 1900, vous emprunterez une portion de l'axe Massawippi de la Route Verte, vous passerez dans le pittoresque village de North Hatley en plus d'emprunter le chemin North, l'un des plus beaux chemins de gravier de la région.

**Journée d'Amérique**  
Lieu de départ : **East Hereford**

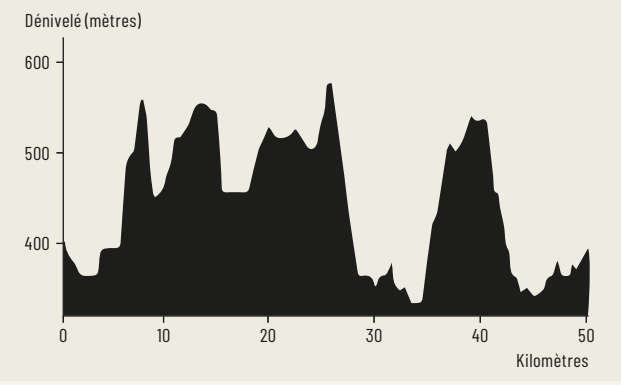
Boucle de **23,2 km** Niveau : **Intermédiaire**  
Route asphaltée : **9,1 km** Route non asphaltée : **14,1 km**  
Dénivelé total : **328 m**



Pédalez en sillonnant les airs de Richard Séguin lors de cette balade en forêt sur chemins de gravier et profitez d'un arrêt dans son village d'adoption, St-Venant-De-Paquette. Gageons que vous voudrez y mener une « double vie ».

**Graveleur des bois**  
Lieu de départ : **East Hereford**

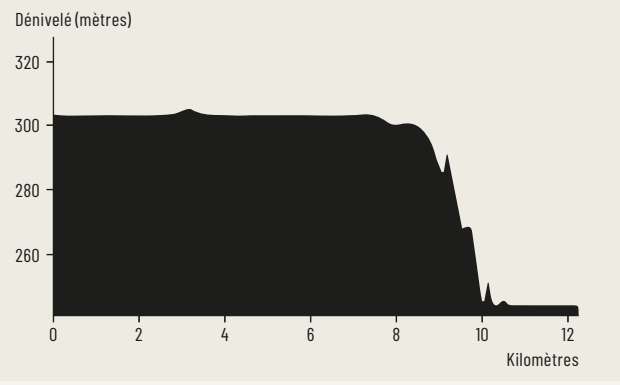
Boucle de **50,2 km** Niveau : **Expérimenté**  
Route asphaltée : **19,3 km** Route non asphaltée : **30,8 km**  
Dénivelé total : **776 m**



CYCLISTES AVERTIS ET AUTONOMES SEULEMENT! Cette boucle n'est pas de la petite bière. Une cinquantaine de kilomètres presque entièrement sur gravier dans le fond du bois, ça vous parle? Alors allez-y! Peu ou pas de réseau cellulaire sur la majorité du parcours. Mais le sentiment d'être seul au monde vous comblera de bonheur!

**Circuit vélo piétonnier Rivière aux Pins**  
Lieu de départ : **Coaticook**

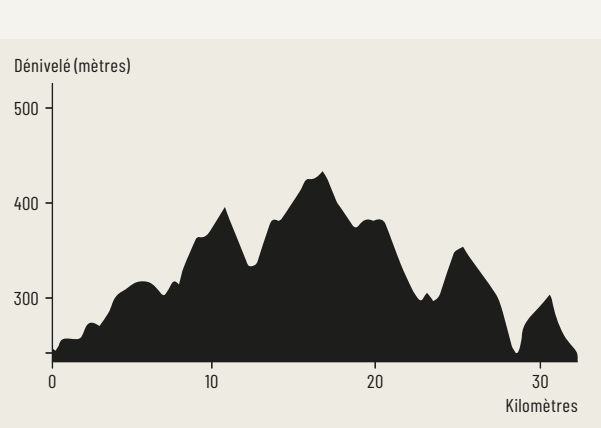
**12,2 km** linéaire Niveau : **Facile**  
Route asphaltée : **6 km** Route non asphaltée : **6,2 km**  
Dénivelé total : **12 m**



Parce que c'est l'idéal pour les petites familles qui souhaitent une courte balade à travers la ville de Coaticook, on vous propose le circuit vélo-piétonnier. En passant par une piste cyclable en bord de rivière, dans des champs, jusqu'au Parc de la Gorge de Coaticook. Pour tous!

**Petite bouclé de Compton**  
Lieu de départ : **Compton**

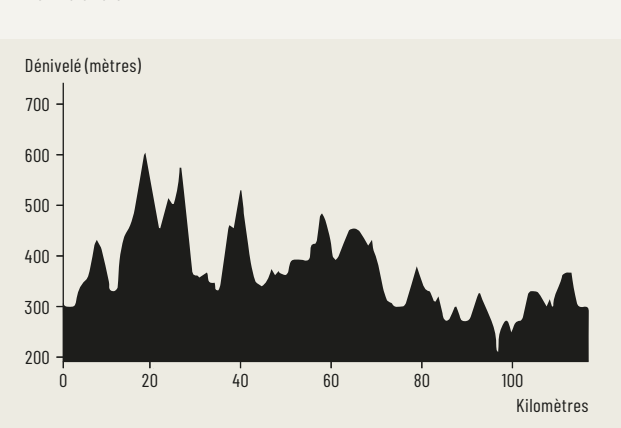
Boucle de **32,3 km** Niveau : **Intermédiaire**  
Route asphaltée : **en totalité** Dénivelé total : **404 m**



L'idéal? Pédalez sur ces routes de campagne un jeudi après-midi d'été ou d'automne et terminez votre randonnée par une visite au Marché public de Compton afin d'y faire des provisions et casser la croûte. Vous nous remercieriez plus tard!

**Grande bouclé de la Vallée**  
Lieu de départ : **Coaticook**

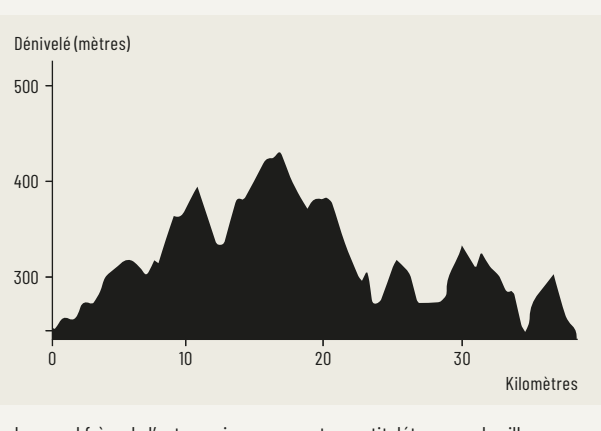
Boucle de **117 km** Niveau : **Expérimenté**  
Route asphaltée : **28,2 km** Route non asphaltée : **88,8 km**  
Dénivelé total : **1460 m**



Envie d'une grosse journée de vélo? Ou encore, d'une escapade sur deux jours? Ce circuit est pour vous! L'option en deux jours vous permettra de bien profiter de ces belles routes de gravier que la région a à offrir, et de passer la nuit au camping **Mont Expérience Hereford** pour vous reposer les mollets.

**Grande bouclé de Compton**  
Lieu de départ : **Compton**

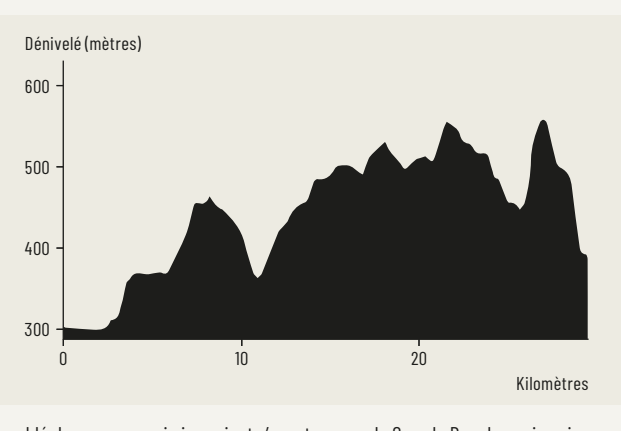
Boucle de **38,4 km** Niveau : **Intermédiaire**  
Route asphaltée : **en totalité** Dénivelé total : **468 m**



Le grand frère de l'autre, qui vous permet un petit détour vers le village de Hatfield où vous pourrez relaxer dans son Parc du Vieux Moulin et faire un arrêt gourmand à la Fromagerie les Broussailles. 100% asphalté ici aussi!

**Grande bouclé de la Vallée (raccourci)**  
Lieu de départ : **Coaticook**

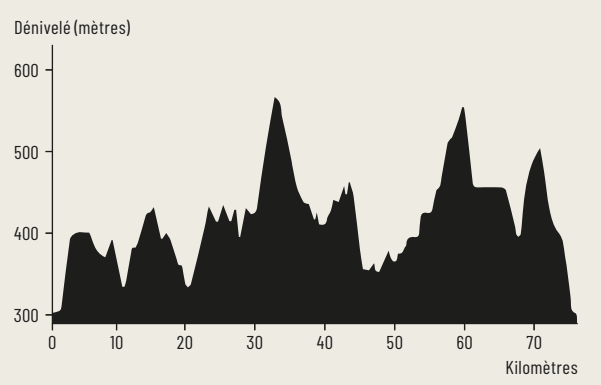
Trajet de **29,4 km** Niveau : **Intermédiaire**  
Route asphaltée : **8,3 km** Route non asphaltée : **21,1 km**  
Dénivelé total : **511 m**



Idéal pour ceux qui aimeraient s'aventurer sur la Grande Boucle, mais qui finalement n'ont plus de force dans les mollets. Simplement un petit raccourci. Ça nous fait plaisir!

**La Voie des Pionniers**  
Lieu de départ : **Coaticook**

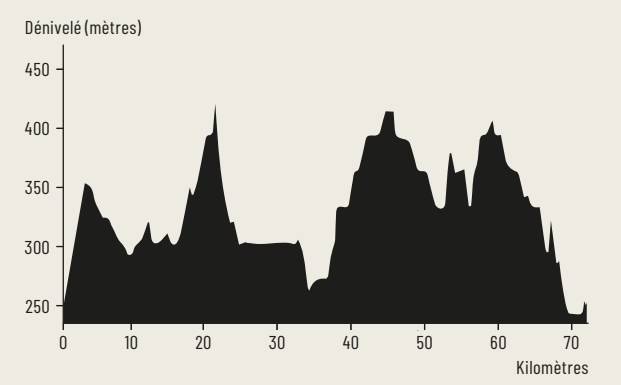
Boucle de **76,2 km** Niveau : **Expérimenté**  
Route asphaltée : **73,7 km** Route non asphaltée : **2,5 km**  
Dénivelé total : **977 m**



Une grosse journée pour les avaluateurs de kilomètres sur pavé. Munissez-vous d'un lunch et de beaucoup d'eau; vos mollets auront besoin de carburant!

**Caméléon Mystic**  
Lieu de départ : **Coaticook**

Boucle de **59 km** Niveau : **Intermédiaire**  
Route asphaltée : **21,9 km** Route non asphaltée : **37,1 km**  
Dénivelé total : **602 m**



Cette boucle n'a plus besoin de présentation. Un vrai classique pour les amateurs de vélo de gravier. En bonus, elle passe par la Fromagerie la Station. Que demander de plus!



## Coups de cœur

- 1 Café-délices du terroir
- 2 Parc Découverte Nature
- 3 Laiterie de Coaticook
- 4 Fromagerie La Station
- 5 Verger Gros Pierre
- 6 Marché public de Compton
- 7 Cidrerie de Compton
- 8 Sacré Vice - Emporium Gourmand

## Hébergements

- 1 Gîte Pour Croissant Faire
- 2 Gîte Ranch St-Hubert
- 3 Camping Vilette
- 4 Camping, refuges, prêts-à-camper - Parc de la Gorge de Coaticook
- 5 Gîte le temps des pommes
- 6 Camping du Pont Couvert
- 7 Auberge Réveries
- 8 Camping du lac Lyster
- 9 Mont Expérience Hereford

## Campings Bienvenues Cyclistes

- 1 Camping du Pont Couvert
- 2 Camping du Parc de la Gorge

## Restauration

- 1 Érablière du Village de Compton
- 2 Microbrasserie Coaticook
- 3 Microbrasserie Hop Station
- 4 Pour Croissant Faire - Épicerie
- 5 Restaurant Chez Matante
- 6 Cantine le Baumier

## Cohabitation en milieu agricole - Bonnes pratiques

Trois bonnes pratiques afin de maintenir une cohabitation harmonieuse entre cyclistes et producteurs agricole sur les chemins de gravier et autres routes en territoire agricole.

1. Demeurez sur l'accotement - la machinerie est souvent très large.
2. Toujours circuler à la file indienne - pas à deux, ni à trois.
3. Demeurez visibles en tout temps - ce n'est pas parce que vous voyez la machinerie que le conducteur, lui, vous voit.

Bonne balade!



## La Voie des Pionniers

Lors de vos journées de vélo dans la région, découvrez un circuit de personnages qui ont marqué l'histoire de notre territoire. Un attrait touristique original et unique où chaque pionnier se présente sous forme d'une silhouette grandeur nature. Grâce à un appareil audio incorporé à la structure, écoutez ce que les pionniers racontent sur leur histoire et les événements marquants de leur époque.

Empruntez La Voie des Pionniers et laissez-vous charmer par ces voix d'autrefois au cœur de nos paysages.  
culturecoaticook.com

MONT EXPÉRIENCE  
**HEREFORD**  
HÉBERGEMENT TOURISTIQUE

Où l'aventure rencontre le bien-être

**Camping et micro-hébergements au pied du mont Hereford**

577, chemin de Coaticook, East Hereford (Québec) JOB 1S0  
**819 349-8222**  
hebergementmonthereford.com

**le gros Pierre**  
Ici, on cultive le goût!

6335, rte Louis-S.-Saint-Laurent, Compton (Québec)  
**819 835-5549 • grosPierre.com**

**L'ÉRABLIÈRE DU VILLAGE DE COMPTON**

Biergarten et cantine aux saveurs d'érable en plein air.  
Programmation d'activités variées, en plein cœur du village de Compton.  
7255, route Louis-S.-Saint-Laurent, Compton  
**819 212-3766 • erabliereDuvillage.ca**



**MUSÉE BEAULNE**  
AU CHÂTEAU NORTON

Prenez le temps du thé à l'anglaise sur la véranda du Musée et visitez l'intérieur de cette résidence d'époque!

96, rue de l'Union, Coaticook | 819 849-6560  
museebeaulne.qc.ca

**Glo golf AVENTURES.com**

Amenagé à l'intérieur d'une ancienne église!

**Mini-golf intérieur au décor lumineux**

819-849-9979  
glogolfaventures.com

**RESTAURANT LES CRÊPES de FRANCE**  
CAFÉ-TERRASSE

Le resto-terrasse "Les Crêpes de France" avec ses crêpes, ses frites et sa poutine « maison », vous attendent. Venez séjourner en mini-chalets, prêts-à-camper ou sur un grand site isolé.

Camping lac Lyster  
360, chemin des Chalets Baldwin Mills, Coaticook, QC J1A 2S4  
819-345-3787  
lescrepesdefrance.com • campingdulaclyster.com

Une boucle de 8 jours sur 237 kilomètres

**La Gravelle des Rives**

Record de Coaticook

**Circuits vélo** Édition 2026

**Dans l'Champ**  
LE TOURISME S'INSPIRE

**3 expériences. 1 destination**

Traversez le mythique pont suspendu du **Parc de la Gorge de Coaticook**, laissez-vous envoûter par la magie de **Foresta Lumina**, puis vivez la pêche, réelle et virtuelle, au **Parc Découverte Nature**.

L'ESCAPADE IDÉALE, ENTRE NATURE ET DÉCOUVERTES, DANS UN RAYON DE QUELQUES KILOMÈTRES!  
gorgedecoaticook.qc.ca • forestalumina.com • decouvertenature.qc.ca

**LA STATION de compton**  
FROMAGERIE • FINE CHEESE MAKERS

FROMAGES FERMIS BIOLOGIQUES, ÉCONOMISÉE DU FROMAGE FERMIER, BOUTIQUE DE PRODUITS LOCAUX ET TERRASSE ENSOLEILLÉE!

440, chemin de Hatley, Compton (Québec)  
819 835-5301 • fromagerielastation.com

LAITIÈRIE DE **Coaticook** Ltée

Pur plaisir!

1000, rue Child, Coaticook (Québec)  
1 800-846-7224  
laiteriecoaticook.com

**GUIDON & Houblon**

DEUX BOUCLES, UN ÉVÈNEMENT ACCESSIBLE

Une aventure sur deux roues sillonnant les plus belles routes pavées et de gravier de la région

TOURISMECOATICOOK.CA

**Dégustez une bière locale** dans la gare historique de Coaticook, un lieu de culture et d'art

**TERRASSE ET NOURRITURE SUR PLACE!**

**HOP STATION**  
BIÈRE ARTISANALE

819 804-1004 • hopstation.net  
131, rue Lovell, Coaticook (Québec)

